







**LEGENDE**

-  Räumlicher Geltungsbereich der Änderung
-  Allgemeines Wohngebiet (§ 4 BauNVO)
-  Flächen für die Landwirtschaft
-  Randeingrünung
-  Nachrichtliche Übernahmen, Hinweise und Kenntnisse
-  digitale Flurkarte

Alle weiteren Planzeichen sind der Legende des wirksamen Flächennutzungsplanes mit Landschaftsplan zu entnehmen.

Kartengrundlage / Geobasisdaten: © Bayerische Vermessungsverwaltung 2022 (www.geodaten.bayern.de)  
- ohne Gewähr auf Richtigkeit.

# 16. ÄNDERUNG FLÄCHENNUTZUNGSPLAN STADT HEMAU



## "Hemau Sixenfeld"

M 1:5.000  
Fassung vom 19.03.2024



BERNHARD BARTSCH ■ DIPL. ING. (FH)  
STADTPLANUNG ■ LANDSCHAFTSARCHITEKTUR

ADRESSE: BERGSTASSE 25  
TEL.: 0941 463 708 - 0  
E-MAIL: INFO@BARTSCH.DE  
WEB: WWW.BARTSCH.DE